

GMINNA EWIDENCJA ZABYTKÓW DALESZEWÓ

KARTY ADRESOWE

Daleszewo	3
Cmentarz ewangelicki (nie funkcjonujący)	3
Dworzec kolejowy	4
Sanitariaty dworca	5
Wartownia	6
Nastawnia kolejowa	7
Budynek gospodarczy dworca	8
Budynek mieszkalny kolejowy	9
Budynek mieszkalny nr 6, 6a (stary nr 6)	10
Budynek mieszkalny nr 19 (stary nr 11) ul. Gryfińska	11
Budynek mieszkalny nr 21, 21a (stary numer 13,13a)	12
Budynek mieszkalny (dwojak) nr 23 -25 (stary nr 15-17) ul. Gryfińska	13
Budynek mieszkalny nr 31 (stary numer 21)	14
Budynek mieszkalny nr 38 (stary numer 40)	15
Budynek mieszkalny nr 53 (stary nr. 43)	16
Budynek mieszkalny nr 55 wraz z słupami ogrodzenia (stary nr 45)	17
Budynek mieszkalny nr 57 (stary nr 47)	18
Budynek mieszkalny nr 63 (stary nr 51)	19
Budynek mieszkalny nr 67 (dawny nr 55)	20
Budynek mieszkalny nr 4 (dawny nr 66)	21
Budynek mieszkalny nr 6 (dawny nr 68)	22
Budynek mieszkalny nr 91, 91A (dawny nr 81)	23
Budynek mieszkalny nr 60 (dawny nr 82)	24
Budynek mieszkalny nr 93 (dawny nr 83)	25
Budynek mieszkalny nr 76	26
piwnice (obok poczty)	27
Nawierzchnia z kocich łbów	28
Budynek mieszkalny nr 8, 8a (stary nr 70)	29
Budynek stacji trafo	30
Obelisk poświęcony poległym w latach 1914-1918 r	31

GMINNA EWIDENCJA ZABYTKÓW DALESZEWÓ

Piwnica przy zagrodzie nr 60.....	32
Piwnica przy zagrodzie nr 2 (stary nr 64).....	33
Piwnica przy zagrodzie 61 i 61a (stary nr 49a).....	34
Piwnica naprzeciw zagrody nr 59 (stary nr 49).....	35
Piwnica naprzeciw zagrody nr 57 (stary nr 47).....	36
Piwnice naprzeciw zagrody nr 53 (stary nr 43).....	37
Piwnice naprzeciw zagrody nr 49 (stary nr 39).....	38
Piwnice szósta od strony Szczecina.....	39
Piwnice szósta od strony Szczecina.....	40
Piwnice szósta od strony Szczecina.....	41
Piwnice ... od strony Szczecina.....	42
Piwnica przy budynku nr 76.....	43
Budynek mieszkalny nr 30.....	44

GMINNA EWIDENCJA ZABYTKÓW DALESZEWÓ

GEZ	KARTA ADRESOWA ZABYTKU NIERUCHOMEGO	3. Miejscowość
1. Nazwa Cmentarz ewangelicki (nie funkcjonujący)	2. Czas powstania XIX w.	Daleszewo
8. Fotografia z opisem wskazującym orientację albo mapę z zaznaczeniem stanowiskiem archeologicznym		4. Adres Daleszewo
		5. Przynależność administracyjna Województwo Zachodniopomorskie Powiat Gryfiński Gmina Gryfino
		6. Forma ochrony
		7. Opracowanie karty adresowej (autor, data i podpis) Piotr Górkiewicz, 12.2012


GMINNA EWIDENCJA ZABYTKÓW DALESZEWÓ

GEZ		KARTA ADRESOWA ZABYTKU NIERUCHOMEGO		3. Miejscowość
1. Nazwa		2. Czas powstania		Daleszewo
Dworzec kolejowy		1887 r.		
8. Fotografia z opisem wskazującym orientację albo mapę z zaznaczeniem stanowiskiem archeologicznym				4. Adres
				5. Przynależność administracyjna
				Województwo Zachodniopomorskie Powiat Gryfiński Gmina Gryfino
				6. Forma ochrony
				7. Opracowanie karty adresowej (autor, data i podpis) Piotr Górkiewicz, 12.2012

GMINNA EWIDENCJA ZABYTKÓW DALESZEWÓ

GEZ	KARTA ADRESOWA ZABYTKU NIERUCHOMEGO		3. Miejscowość
1. Nazwa Sanitariaty dworca	2. Czas powstania 1870r.	Daleszewo	
8. Fotografia z opisem wskazującym orientację albo mapę z zaznaczeniem stanowiskiem archeologicznym		4. Adres	5. Przynależność administracyjna Województwo Zachodniopomorskie Powiat Gryfiński Gmina Gryfino
			6. Forma ochrony 7. Opracowanie karty adresowej (autor, data i podpis) Piotr Górkiewicz, 12.2012

GMINNA EWIDENCJA ZABYTKÓW DALESZEWÓ

GEZ	KARTA ADRESOWA ZABYTKU NIERUCHOMEGO		3. Miejscowość	
1. Nazwa Wartownia	2. Czas powstania 1870r		Daleszewo	
8. Fotografia z opisem wskazującym orientację albo mapę z zaznaczeniem stanowiskiem archeologicznym			4. Adres	
				5. Przynależność administracyjna Województwo Zachodniopomorskie Powiat Gryfiński Gmina Gryfino
			6. Forma ochrony	
			7. Opracowanie karty adresowej (autor, data i podpis) Piotr Górkiewicz, 12.2012	

GMINNA EWIDENCJA ZABYTKÓW DALESZEWÓ

GEZ		KARTA ADRESOWA ZABYTKU NIERUCHOMEGO		3. Miejscowość
1. Nazwa		2. Czas powstania		Daleszewo
Nastawnia kolejowa		XIX/ XX w.		
8. Fotografia z opisem wskazującym orientację albo mapę z zaznaczeniem stanowiskiem archeologicznym				4. Adres
				Daleszewo
				5. Przynależność administracyjna
				Województwo Zachodniopomorskie Powiat Gryfiński Gmina Gryfino
				6. Forma ochrony
				7. Opracowanie karty adresowej (autor, data i podpis) Piotr Górkiewicz, 12.2012



GMINNA EWIDENCJA ZABYTKÓW DALESZEWÓ

GEZ		KARTA ADRESOWA ZABYTKU NIERUCHOMEGO		3. Miejscowość
1. Nazwa		2. Czas powstania		Daleszewo
Budynek gospodarczy dworca		początek XX w.		
8. Fotografia z opisem wskazującym orientację albo mapę z zaznaczeniem stanowiskiem archeologicznym				4. Adres
				ul. Gryfińska
				5. Przynależność administracyjna
				Województwo Zachodniopomorskie
				Powiat Gryfiński
				Gmina Gryfino
				6. Forma ochrony
				7. Opracowanie karty adresowej (autor, data i podpis)
				Piotr Górkiewicz, 12.2012

GMINNA EWIDENCJA ZABYTKÓW DALESZEWÓ

GEZ	KARTA ADRESOWA ZABYTKU NIERUCHOMEGO		3. Miejscowość
1. Nazwa Budynek mieszkalny kolejowy	2. Czas powstania lata 10-te XX w.,		Daleszewo
8. Fotografia z opisem wskazującym orientację albo mapę z zaznaczeniem stanowiskiem archeologicznym			4. Adres
			
			4. Adres ul. Gryfińska
			5. Przynależność administracyjna Województwo Zachodniopomorski Powiat Gryfiński Gmina Gryfino
			6. Forma ochrony
			7. Opracowanie karty adresowej (autor, data i podpis) Piotr Górkiewicz, 12.2012



GMINNA EWIDENCJA ZABYTKÓW DALESZEWÓ

GEZ		KARTA ADRESOWA ZABYTKU NIERUCHOMEGO		3. Miejscowość
1. Nazwa		2. Czas powstania		Daleszewo
Budynek mieszkalny nr 6, 6a (stary nr 6)		lata 10-te XX w		
8. Fotografia z opisem wskazującym orientację albo mapę z zaznaczeniem stanowiskiem archeologicznym				4. Adres
				ul. Gryfińska 6, 6a
				5. Przynależność administracyjna
		Województwo Zachodniopomorski Powiat Gryfiński Gmina Gryfino		6. Forma ochrony
		7. Opracowanie karty adresowej (autor, data i podpis) Piotr Górkiewicz, 12.2012		

GMINNA EWIDENCJA ZABYTKÓW DALESZEWÓ

GEZ	KARTA ADRESOWA ZABYTKU NIERUCHOMEGO		3. Miejscowość
1. Nazwa	2. Czas powstania		Daleszewo
Budynek mieszkalny nr 19 (stary nr 11) ul. Gryfińska	lata 10-te XX w.,		
8. Fotografia z opisem wskazującym orientację albo mapę z zaznaczeniem stanowiskiem archeologicznym			4. Adres
 			ul. Gryfińska 19
			5. Przynależność administracyjna
			Województwo Zachodniopomorskie Powiat Gryfiński Gmina Gryfino
			6. Forma ochrony
			7. Opracowanie karty adresowej (autor, data i podpis) Piotr Górkiewicz, 12.2012


GMINNA EWIDENCJA ZABYTKÓW DALESZEWÓ

GEZ	KARTA ADRESOWA ZABYTKU NIERUCHOMEGO		3. Miejscowość	
1. Nazwa	2. Czas powstania lata 10-te XX w		Daleszewo	
Budynek mieszkalny nr 21, 21a (stary numer 13,13a)				
8. Fotografia z opisem wskazującym orientację albo mapę z zaznaczeniem stanowiskiem archeologicznym			4. Adres	
				ul. Gryfińska 21, 21a
				5. Przynależność administracyjna
			Województwo Zachodniopomorskie Powiat Gryfiński Gmina Gryfino	
			6. Forma ochrony	
			7. Opracowanie karty adresowej (autor, data i podpis) Piotr Górkiewicz, 12.2012	

GMINNA EWIDENCJA ZABYTKÓW DALESZEWÓ

WYKREŚLONO

GEZ		KARTA ADRESOWA ZABYTKU NIERUCHOMEGO		3. Miejscowość
1. Nazwa		2. Czas powstania		Daleszewo
Budynek mieszkalny (dwojak) nr 23 -25 (stary nr 15-17) ul. Gryfińska		lata 20-te XX w		
8. Fotografia z opisem wskazującym orientację albo mapę z zaznaczeniem stanowiskiem archeologicznym				4. Adres
				ul. Gryfińska 23-25
				5. Przynależność administracyjna
				Województwo Zachodniopomorskie Powiat Gryfiński Gmina Gryfino
				6. Forma ochrony
				7. Opracowanie karty adresowej (autor, data i podpis) Piotr Górkiewicz, 12.2012



GEZ		KARTA ADRESOWA ZABYTKU NIERUCHOMEGO		3. Miejscowość
1. Nazwa		2. Czas powstania		Daleszewo
Budynek mieszkalny nr 31 (stary numer 21)		XIX/XX w		
8. Fotografia z opisem wskazującym orientację albo mapę z zaznaczeniem stanowiskiem archeologicznym				4. Adres
				Gryfińska nr 31
				5. Przynależność administracyjna
				Województwo Zachodniopomorskie Powiat Gryfiński Gmina Gryfino
				6. Forma ochrony
				7. Opracowanie karty adresowej (autor, data i podpis) Piotr Górkwicz, 12.2012

GMINNA EWIDENCJA ZABYTKÓW DALESZEWÓ

GEZ	KARTA ADRESOWA ZABYTKU NIERUCHOMEGO		3. Miejscowość	
1. Nazwa Budynek mieszkalny nr 38 (stary numer 40)	2. Czas powstania początek XX w		Daleszewo	
8. Fotografia z opisem wskazującym orientację albo mapę z zaznaczeniem stanowiskiem archeologicznym			4. Adres	
				ul. Gryfińska 38
			5. Przynależność administracyjna Województwo Zachodniopomorskie Powiat Gryfiński Gmina Gryfino	6. Forma ochrony
			7. Opracowanie karty adresowej (autor, data i podpis) Piotr Górkiewicz, 12.2012	

GMINNA EWIDENCJA ZABYTKÓW DALESZEWÓ

WYKREŚLONO

GEZ		KARTA ADRESOWA ZABYTKU NIERUCHOMEGO		3. Miejscowość
1. Nazwa		2. Czas powstania		Daleszewo
Budynek mieszkalny nr 53 (stary nr. 43)		początek XX w		
8. Fotografia z opisem wskazującym orientację albo mapę z zaznaczeniem stanowiskiem archeologicznym				4. Adres
				ul. Gryfińska 53
				5. Przynależność administracyjna
				Województwo Zachodniopomorskie
				Powiat Gryfiński
				Gmina Gryfino
				6. Forma ochrony
				7. Opracowanie karty adresowej (autor, data i podpis) Piotr Górkiewicz, 12.2012



GMINNA EWIDENCJA ZABYTKÓW DALESZEWÓ

WYKREŚLONO

GEZ		KARTA ADRESOWA ZABYTKU NIERUCHOMEGO		3. Miejscowość
1. Nazwa		2. Czas powstania		Daleszewo
Budynek mieszkalny nr 55 wraz z słupami ogrodzenia (stary nr 45)		4 ćwierć XIX w		
8. Fotografia z opisem wskazującym orientację albo mapę z zaznaczeniem stanowiskiem archeologicznym				4. Adres
				Gryfińska nr 55
				5. Przynależność administracyjna
				Województwo Zachodniopomorskie
				Powiat Gryfiński
				Gmina Gryfino
				6. Forma ochrony
				7. Opracowanie karty adresowej (autor, data i podpis) Piotr Górkiewicz, 12.2012



GMINNA EWIDENCJA ZABYTKÓW DALESZEWÓ

WYKREŚLONO

GEZ	KARTA ADRESOWA ZABYTKU NIERUCHOMEGO		3. Miejscowość
1. Nazwa Budynek mieszkalny nr 57 (stary nr 47)	2. Czas powstania XIX/ XX w.	Daleszewo	
8. Fotografia z opisem wskazującym orientację albo mapę z zaznaczeniem stanowiskiem archeologicznym		4. Adres	
		ul. Gryfińska 57	
		5. Przynależność administracyjna Województwo Zachodniopomorskie Powiat Gryfiński Gmina Gryfino	
		6. Forma ochrony	
		7. Opracowanie karty adresowej (autor, data i podpis) Piotr Górkiewicz, 12.2012	



GMINNA EWIDENCJA ZABYTKÓW DALESZEWÓ

WYKREŚLONO

GEZ		KARTA ADRESOWA ZABYTKU NIERUCHOMEGO		3. Miejscowość
1. Nazwa		2. Czas powstania		Daleszewo
Budynek mieszkalny nr 63 (stary nr 51)		początek XX w .,		
8. Fotografia z opisem wskazującą orientację albo mapę z zaznaczeniem stanowiskiem archeologicznym				4. Adres
				ul. Gryfińska 63
				5. Przynależność administracyjna
				Województwo Zachodniopomorskie Powiat Gryfiński Gmina Gryfino
				6. Forma ochrony
				7. Opracowanie karty adresowej (autor, data i podpis) Piotr Górkiewicz, 12.2012

GMINNA EWIDENCJA ZABYTKÓW DALESZEWÓ

WYKREŚLONO

GEZ		KARTA ADRESOWA ZABYTKU NIERUCHOMEGO		3. Miejscowość
1. Nazwa		2. Czas powstania		Daleszewo
Budynek mieszkalny nr 67 (dawny nr 55)		4 ćwierć XIX w		
8. Fotografia z opisem wskazującym orientację albo mapę z zaznaczeniem stanowiskiem archeologicznym				4. Adres
				ul. Gryfińska 67
				5. Przynależność administracyjna
				Województwo Zachodniopomorskie Powiat Gryfiński Gmina Gryfino
				6. Forma ochrony
				7. Opracowanie karty adresowej (autor, data i podpis) Piotr Górkiewicz, 12.2012

GMINNA EWIDENCJA ZABYTKÓW DALESZEWÓ

GEZ	KARTA ADRESOWA ZABYTKU NIERUCHOMEGO		3. Miejscowość
1. Nazwa Budynek mieszkalny nr 4 (dawny nr 66)	2. Czas powstania XIX/XX w		Daleszewo
<div style="display: flex;"> <div style="flex: 1;"> <p data-bbox="181 432 1332 464">8. Fotografia z opisem wskazującym orientację albo mapę z zaznaczeniem stanowiskiem archeologicznym</p>  </div> <div style="flex: 1;">  </div> </div>			<p data-bbox="1827 432 2179 496">4. Adres ul. Sportowa 4</p> <p data-bbox="1827 496 2179 807">5. Przynależność administracyjna Województwo Zachodniopomorskie Powiat Gryfiński Gmina Gryfino</p> <p data-bbox="1827 807 2179 879">6. Forma ochrony</p> <p data-bbox="1827 879 2179 1157">7. Opracowanie karty adresowej (autor, data i podpis) Piotr Górkiewicz, 12.2012</p>

GMINNA EWIDENCJA ZABYTKÓW DALESZEWÓ


GEZ	KARTA ADRESOWA ZABYTKU NIERUCHOMEGO		3. Miejscowość
1. Nazwa Budynek mieszkalny nr 6 (dawny nr 68)	2. Czas powstania XIX/XX w	Daleszewo	
8. Fotografia z opisem wskazującym orientację albo mapę z zaznaczeniem stanowiskiem archeologicznym			4. Adres
			ul. Sportowa 4
		5. Przynależność administracyjna	
		Województwo Zachodniopomorskie Powiat Gryfiński Gmina Gryfino	
		6. Forma ochrony	
		7. Opracowanie karty adresowej (autor, data i podpis) Piotr Górkiewicz, 12.2012	

GMINNA EWIDENCJA ZABYTKÓW DALESZEWÓ

WYKREŚLONO

GEZ		KARTA ADRESOWA ZABYTKU NIERUCHOMEGO		3. Miejscowość
1. Nazwa		2. Czas powstania		Daleszewo
Budynek mieszkalny nr 91, 91A (dawny nr 81)		poł. XIX – początek XXw.		
8. Fotografia z opisem wskazującym orientację albo mapę z zaznaczeniem stanowiskiem archeologicznym				4. Adres
				ul. Gryfińska 91, 91A
				5. Przynależność administracyjna
				Województwo Zachodniopomorskie
				Powiat Gryfiński
				Gmina Gryfino
				6. Forma ochrony
				7. Opracowanie karty adresowej (autor, data i podpis) Piotr Górkiewicz, 12.2012



GMINNA EWIDENCJA ZABYTKÓW DALESZEWÓ

GEZ	KARTA ADRESOWA ZABYTKU NIERUCHOMEGO		3. Miejscowość
1. Nazwa	2. Czas powstania		Daleszewo
Budynek mieszkalny nr 60 (dawny nr 82)	pocz. XX w		
8. Fotografia z opisem wskazującym orientację albo mapę z zaznaczeniem stanowiskiem archeologicznym			4. Adres
			ul. Gryfińska 60
			5. Przynależność administracyjna
			Województwo Zachodniopomorskie
			Powiat Gryfiński
			Gmina Gryfino
			6. Forma ochrony
			7. Opracowanie karty adresowej (autor, data i podpis) Piotr Górkiewicz, 12.2012



GMINNA EWIDENCJA ZABYTKÓW DALESZEWÓ



WYKREŚLONO

GEZ		KARTA ADRESOWA ZABYTKU NIERUCHOMEGO		3. Miejscowość
1. Nazwa		2. Czas powstania		Daleszewo
Budynek mieszkalny nr 93 (dawny nr 83)		pocz. XX w		
8. Fotografia z opisem wskazującym orientację albo mapę z zaznaczeniem stanowiskiem archeologicznym				4. Adres
				ul. Gryfińska 93
				5. Przynależność administracyjna
				Województwo Zachodniopomorskie Powiat Gryfiński Gmina Gryfino
				6. Forma ochrony
				7. Opracowanie karty adresowej (autor, data i podpis) Piotr Górkiewicz, 12.2012



GMINNA EWIDENCJA ZABYTKÓW DALESZEWÓ

GEZ	KARTA ADRESOWA ZABYTKU NIERUCHOMEGO		3. Miejscowość
1. Nazwa Budynek mieszkalny nr 76	2. Czas powstania 1911 r	Daleszewo	
8. Fotografia z opisem wskazującym orientację albo mapę z zaznaczeniem stanowiskiem archeologicznym			4. Adres ul. Gryfińska 73 5. Przynależność administracyjna Województwo Zachodniopomorskie Powiat Gryfiński Gmina Gryfino 6. Forma ochrony 7. Opracowanie karty adresowej (autor, data i podpis) Piotr Górkiewicz, 12.2012
			

GMINNA EWIDENCJA ZABYTKÓW DALESZEWO

GEZ	KARTA ADRESOWA ZABYTKU NIERUCHOMEGO		3. Miejscowość
1. Nazwa piwnice (obok poczty)	2. Czas powstania 2. połowa XIX w.		Daleszewo
8. Fotografia z opisem wskazującym orientację albo mapę z zaznaczeniem stanowiskiem archeologicznym			4. Adres ul. Gryfińska 62 5. Przynależność administracyjna Województwo Zachodniopomorskie Powiat Gryfiński Gmina Gryfino 6. Forma ochrony 7. Opracowanie karty adresowej (autor, data i podpis) Piotr Górkiewicz, 12.2012
			

GMINNA EWIDENCJA ZABYTKÓW DALESZEWÓ

GEZ	KARTA ADRESOWA ZABYTKU NIERUCHOMEGO		3. Miejscowość
1. Nazwa	2. Czas powstania XIX/XX		Daleszewo
Nawierzchnia z kocich łbów			
8. Fotografia z opisem wskazującym orientację albo mapę z zaznaczeniem stanowiskiem archeologicznym			4. Adres ul. Sportowa
<div style="display: flex; justify-content: space-around;">   </div>			5. Przynależność administracyjna Województwo Zachodniopomorskie Powiat Gryfiński Gmina Gryfino
			6. Forma ochrony
			7. Opracowanie karty adresowej (autor, data i podpis) Piotr Górkiewicz, 12.2012

GMINNA EWIDENCJA ZABYTKÓW DALESZEWÓ

GEZ	KARTA ADRESOWA ZABYTKU NIERUCHOMEGO		3. Miejscowość
1. Nazwa Budynek mieszkalny nr 8, 8a (stary nr 70)	2. Czas powstania XIX/XX		Daleszewo
8. Fotografia z opisem wskazującym orientację albo mapę z zaznaczeniem stanowiskiem archeologicznym			4. Adres ul. Sportowa 8, 8a 5. Przynależność administracyjna Województwo Zachodniopomorskie Powiat Gryfiński Gmina Gryfino 6. Forma ochrony 7. Opracowanie karty adresowej (autor, data i podpis) Piotr Górkiewicz, 12.2012
			


GMINNA EWIDENCJA ZABYTKÓW DALESZEWÓ

GEZ	KARTA ADRESOWA ZABYTKU NIERUCHOMEGO		3. Miejscowość
1. Nazwa Budynek stacji trafo	2. Czas powstania Lata 30 XX w		Daleszewo
8. Fotografia z opisem wskazującym orientację albo mapę z zaznaczeniem stanowiskiem archeologicznym			4. Adres
			ul. Sportowa
			5. Przynależność administracyjna Województwo Zachodniopomorskie Powiat Gryfiński Gmina Gryfino
			6. Forma ochrony
			7. Opracowanie karty adresowej (autor, data i podpis) Piotr Górkiewicz, 12.2012

GMINNA EWIDENCJA ZABYTKÓW DALESZEWÓ

GEZ	KARTA ADRESOWA ZABYTKU NIERUCHOMEGO		3. Miejscowość
1. Nazwa	2. Czas powstania		Daleszewo
Obelisk poświęcony poległym w latach 1914-1918 r	1918 r.		
8. Fotografia z opisem wskazującym orientację albo mapę z zaznaczeniem stanowiskiem archeologicznym			4. Adres
			ul. Sportowa
			5. Przynależność administracyjna
			Województwo Zachodniopomorskie
			Powiat Gryfiński
			Gmina Gryfino
			6. Forma ochrony
			7. Opracowanie karty adresowej (autor, data i podpis) Piotr Górkiewicz, 12.2012



GMINNA EWIDENCJA ZABYTKÓW DALESZEWÓ

GEZ	KARTA ADRESOWA ZABYTKU NIERUCHOMEGO		3. Miejscowość
1. Nazwa Piwnica przy zagrodzie nr 60	2. Czas powstania 2. połowa XIX w.		Daleszewo
8. Fotografia z opisem wskazującym orientację albo mapę z zaznaczeniem stanowiskiem archeologicznym <div style="display: flex; justify-content: space-around;">   </div>			4. Adres ul. Sportowa 2 5. Przynależność administracyjna Województwo Zachodniopomorskie Powiat Gryfiński Gmina Gryfino 6. Forma ochrony 7. Opracowanie karty adresowej (autor, data i podpis) Piotr Górkiewicz, 12.2012



GMINNA EWIDENCJA ZABYTKÓW DALESZEWÓ

GEZ	KARTA ADRESOWA ZABYTKU NIERUCHOMEGO		3. Miejscowość
1. Nazwa Piwnica przy zagrodzie nr 2 (stary nr 64)	2. Czas powstania 2. połowa XIX w.		Daleszewo
8. Fotografia z opisem wskazującym orientację albo mapę z zaznaczeniem stanowiskiem archeologicznym			4. Adres ul. Sportowa 2 5. Przynależność administracyjna Województwo Zachodniopomorskie Powiat Gryfiński Gmina Gryfino 6. Forma ochrony 7. Opracowanie karty adresowej (autor, data i podpis) Piotr Górkiewicz, 12.2012
			



GMINNA EWIDENCJA ZABYTKÓW DALESZEWÓ

GEZ	KARTA ADRESOWA ZABYTKU NIERUCHOMEGO		3. Miejscowość
1. Nazwa	2. Czas powstania		Daleszewo
Piwnica przy zagrodzie 61 i 61a (stary nr 49a)	2. połowa XIX w.		
8. Fotografia z opisem wskazującym orientację albo mapę z zaznaczeniem stanowiskiem archeologicznym			4. Adres
<div style="display: flex; justify-content: space-around;">   </div>			ul. Gryfińska
			5. Przynależność administracyjna
			Województwo Zachodniopomorskie Powiat Gryfiński Gmina Gryfino
			6. Forma ochrony
			7. Opracowanie karty adresowej (autor, data i podpis) Piotr Górkiewicz, 12.2012



GMINNA EWIDENCJA ZABYTKÓW DALESZEWÓ

GEZ	KARTA ADRESOWA ZABYTKU NIERUCHOMEGO		3. Miejscowość
1. Nazwa	2. Czas powstania		Daleszewo
Piwnica naprzeciw zagrody nr 59 (stary nr 49)	2. połowa XIX w.		
8. Fotografia z opisem wskazującym orientację albo mapę z zaznaczeniem stanowiskiem archeologicznym			4. Adres
			ul. Gryfińska
			5. Przynależność administracyjna
			Województwo Zachodniopomorskie
			Powiat Gryfiński
			Gmina Gryfino
			6. Forma ochrony
			7. Opracowanie karty adresowej (autor, data i podpis) Piotr Górkiewicz, 12.2012



GMINNA EWIDENCJA ZABYTKÓW DALESZEWÓ

GEZ	KARTA ADRESOWA ZABYTKU NIERUCHOMEGO		3. Miejscowość
1. Nazwa Piwnica naprzeciw zagrody nr 57 (stary nr 47)	2. Czas powstania 2. połowa XIX w.		Daleszewo
8. Fotografia z opisem wskazującym orientację albo mapę z zaznaczeniem stanowiskiem archeologicznym			4. Adres ul. Gryfińska 5. Przynależność administracyjna Województwo Zachodniopomorskie Powiat Gryfiński Gmina Gryfino 6. Forma ochrony 7. Opracowanie karty adresowej (autor, data i podpis) Piotr Górkiewicz, 12.2012
			



GMINNA EWIDENCJA ZABYTKÓW DALESZEWÓ

GEZ	KARTA ADRESOWA ZABYTKU NIERUCHOMEGO		3. Miejscowość
1. Nazwa Piwnice naprzeciw zagrody nr 53 (stary nr 43)	2. Czas powstania 2. połowa XIX w.		Daleszewo
8. Fotografia z opisem wskazującym orientację albo mapę z zaznaczeniem stanowiskiem archeologicznym			4. Adres
			ul. Gryfińska
			5. Przynależność administracyjna Województwo Zachodniopomorskie Powiat Gryfiński Gmina Gryfino
			6. Forma ochrony
			7. Opracowanie karty adresowej (autor, data i podpis) Piotr Górkiewicz, 12.2012


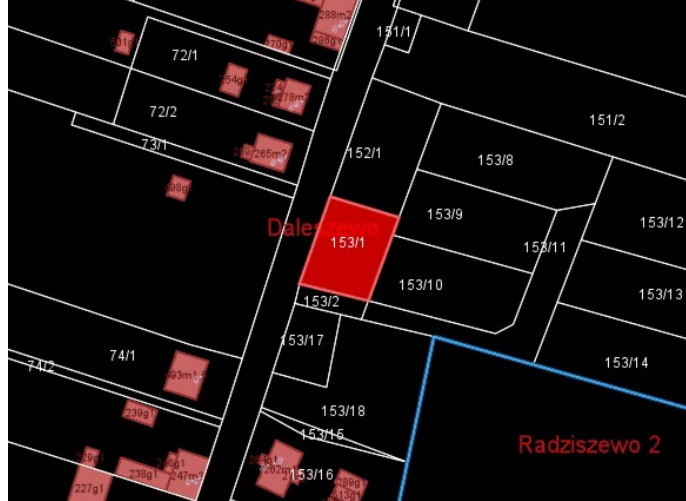
GMINNA EWIDENCJA ZABYTKÓW DALESZEWÓ

GEZ	KARTA ADRESOWA ZABYTKU NIERUCHOMEGO		3. Miejscowość
1. Nazwa Piwnice naprzeciw zagrody nr 49 (stary nr 39)	2. Czas powstania 2. połowa XIX w.		Daleszewo
8. Fotografia z opisem wskazującym orientację albo mapę z zaznaczeniem stanowiskiem archeologicznym			4. Adres ul. Gryfińska 5. Przynależność administracyjna Województwo Zachodniopomorskie Powiat Gryfiński Gmina Gryfino 6. Forma ochrony 7. Opracowanie karty adresowej (autor, data i podpis) Piotr Górkiewicz, 12.2012
			



GMINNA EWIDENCJA ZABYTKÓW DALESZEWÓ

GEZ	KARTA ADRESOWA ZABYTKU NIERUCHOMEGO		3. Miejscowość
1. Nazwa	2. Czas powstania		Daleszewo
Piwnice szósta od strony Szczecina	2. połowa XIX w.		
8. Fotografia z opisem wskazującym orientację albo mapę z zaznaczeniem stanowiskiem archeologicznym			4. Adres
			ul. Gryfińska
			5. Przynależność administracyjna
			Województwo Zachodniopomorskie
			Powiat Gryfiński
			Gmina Gryfino
			6. Forma ochrony
			7. Opracowanie karty adresowej (autor, data i podpis) Piotr Górkiewicz, 12.2012



GMINNA EWIDENCJA ZABYTKÓW DALESZEWÓ

GEZ	KARTA ADRESOWA ZABYTKU NIERUCHOMEGO		3. Miejscowość
1. Nazwa	2. Czas powstania		Daleszewo
Piwnice szósta od strony Szczecina	2. połowa XIX w.		
8. Fotografia z opisem wskazującym orientację albo mapę z zaznaczeniem stanowiskiem archeologicznym			4. Adres
 			ul. Gryfińska
			5. Przynależność administracyjna
			Województwo Zachodniopomorskie
			Powiat Gryfiński
			Gmina Gryfino
			6. Forma ochrony
			7. Opracowanie karty adresowej (autor, data i podpis) Piotr Górkiewicz, 12.2012

GMINNA EWIDENCJA ZABYTKÓW DALESZEWÓ

GEZ	KARTA ADRESOWA ZABYTKU NIERUCHOMEGO		3. Miejscowość
1. Nazwa Piwnice szósta od strony Szczecina	2. Czas powstania 2. połowa XIX w.		Daleszewo
8. Fotografia z opisem wskazującym orientację albo mapę z zaznaczeniem stanowiskiem archeologicznym			4. Adres
			ul. Gryfińska
			5. Przynależność administracyjna Województwo Zachodniopomorskie Powiat Gryfiński Gmina Gryfino
			6. Forma ochrony
			7. Opracowanie karty adresowej (autor, data i podpis) Piotr Górkiewicz, 12.2012

GMINNA EWIDENCJA ZABYTKÓW DALESZEWÓ

GEZ	KARTA ADRESOWA ZABYTKU NIERUCHOMEGO		3. Miejscowość	
1. Nazwa Piwnice ... od strony Szczecina	2. Czas powstania 2. połowa XIX w.		Daleszewo	
8. Fotografia z opisem wskazującym orientację albo mapę z zaznaczeniem stanowiskiem archeologicznym			4. Adres	
				ul. Gryfińska
				5. Przynależność administracyjna Województwo Zachodniopomorskie Powiat Gryfiński Gmina Gryfino
			6. Forma ochrony	
			7. Opracowanie karty adresowej (autor, data i podpis) Piotr Górkiewicz, 12.2012	

GMINNA EWIDENCJA ZABYTKÓW DALESZEWÓ

GEZ	KARTA ADRESOWA ZABYTKU NIERUCHOMEGO		3. Miejscowość
1. Nazwa	2. Czas powstania		Daleszewo
Piwnica przy budynku nr 76	2. połowa XIX w.		
8. Fotografia z opisem wskazującym orientację albo mapę z zaznaczeniem stanowiskiem archeologicznym			4. Adres
 			ul. Gryfińska
			5. Przynależność administracyjna
			Województwo Zachodniopomorskie Powiat Gryfiński Gmina Gryfino
			6. Forma ochrony
			7. Opracowanie karty adresowej (autor, data i podpis) Piotr Górkiewicz, 12.2012

GMINNA EWIDENCJA ZABYTKÓW DALESZEWÓ

WYKREŚLONO

GEZ	KARTA ADRESOWA ZABYTKU NIERUCHOMEGO		3. Miejscowość	
1. Nazwa	2. Czas powstania Lata 10-20 XX w		Daleszewo	
Budynek mieszkalny nr 30		4. Adres ul. Gryfińska		
8. Fotografia z opisem wskazującym orientację albo mapę z zaznaczeniem stanowiskiem archeologicznym			5. Przynależność administracyjna	
				Województwo Zachodniopomorskie Powiat Gryfiński Gmina Gryfino
			6. Forma ochrony	
			7. Opracowanie karty adresowej (autor, data i podpis) Piotr Górkiewicz, 12.2012	